TERVEZÉSI TERÜLET	Nyíregyháza, Tünde utca

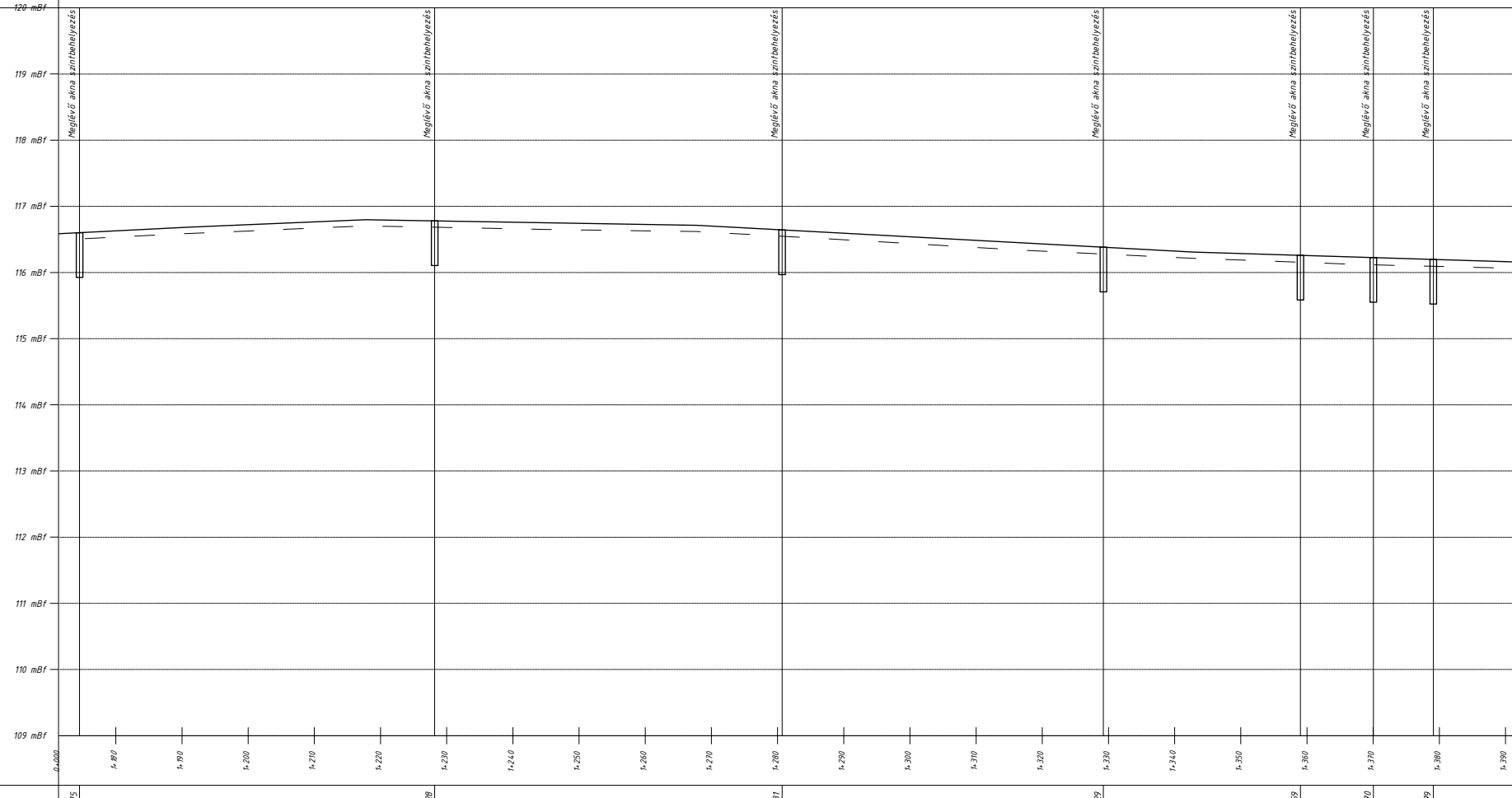
120 mBf
119 mBf
118 mBf
117 mBf
116 mBf
115 mBf
114 mBf
113 mBf
112 mBf
111 mBf
110 mBf
109 mBf
Meglévő akna szintbehelyezés
Meglévő akna szintbehelyezés
Meglévő akna szintbehelyezés
Meglévő akna szintbehelyezés
Meglévő akna szintbehelyezés
Meglévő akna szintbehelyezés
Meglévő akna szintbehelyezés
0+000
1+180
1+190
1+200
1+210
1+220
1+230
1+240
1+250
1+260
1+270
1+280
1+290
1+300
1+310
1+320
1+330
1+340
1+350
1+360
1+370
1+380
1+390

SZELVÉNYSZÁM (km+m)	1+175	1+228	1+281	1+329	1+359	1+370	1+379
TERVEZETT PÁLYASZINT (mBf	116,60	116,78	116,64	116,38	116,26	116,23	116,20

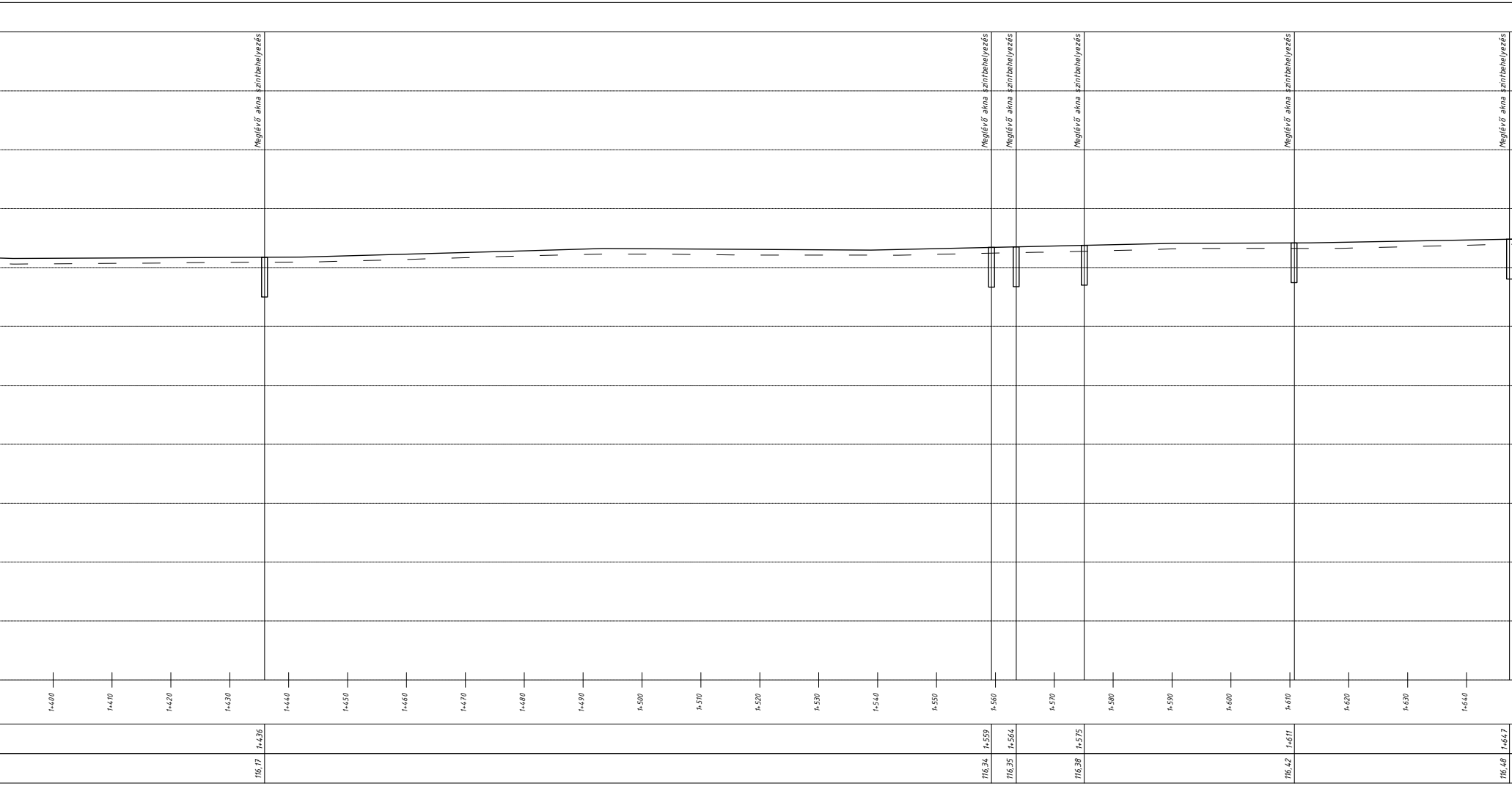
Meglévő akna szintbehelyezés
Meglévő akna szintbehelyezés
Meglévő akna szintbehelyezés
Meglévő akna szintbehelyezés
Meglévő akna szintbehelyezés
Meglévő akna szintbehelyezés
1+400
1+410
1+420
1+430
1+440
1+450
1+460
1+470
1+480
1+490
1+500
1+510
1+520
1+530
1+540
1+550
1+560
1+570
1+580
1+590
1+600
1+610
1+620
1+630
1+640
1+436
1+559
1+564
1+575
1+611
1+64 7
116,17
116,34
116,35
116,38
116,42
116,48

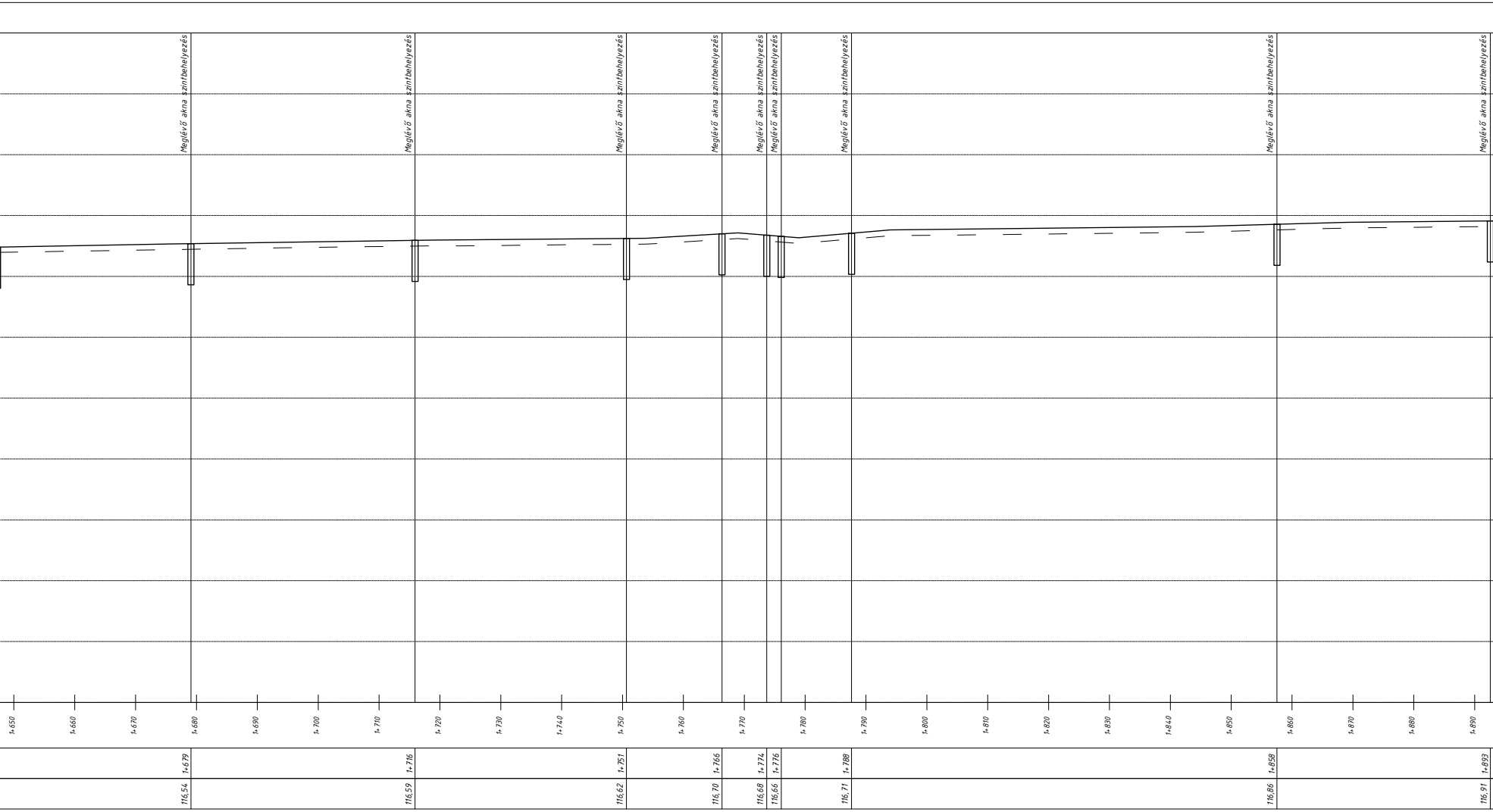
Meglévő akna szintbehelyezés
Meglévő akna szintbehelyezés
Meglévő akna szintbehelyezés
Meglévő akna szintbehelyezés
Meglévő akna szintbehelyezés
Meglévő akna szintbehelyezés
Meglévő akna szintbehelyezés
Meglévő akna szintbehelyezés
Meglévő akna szintbehelyezés
1+650
1+660
1+670
1+680
1+690
1+700
1+710
1+720
1+730
1+740
1+750
1+760
1+770
1+780
1+790
1+800
1+810
1+820
1+830
1+840
1+850
1+860
1+870
1+880
1+890
1+679
1+716
1+751
1+766
1+774
1+776
1+788
1+858
1+893
116,54
116,59
116,62
116,70
116,68
116,66
116,71
116,86
116,91

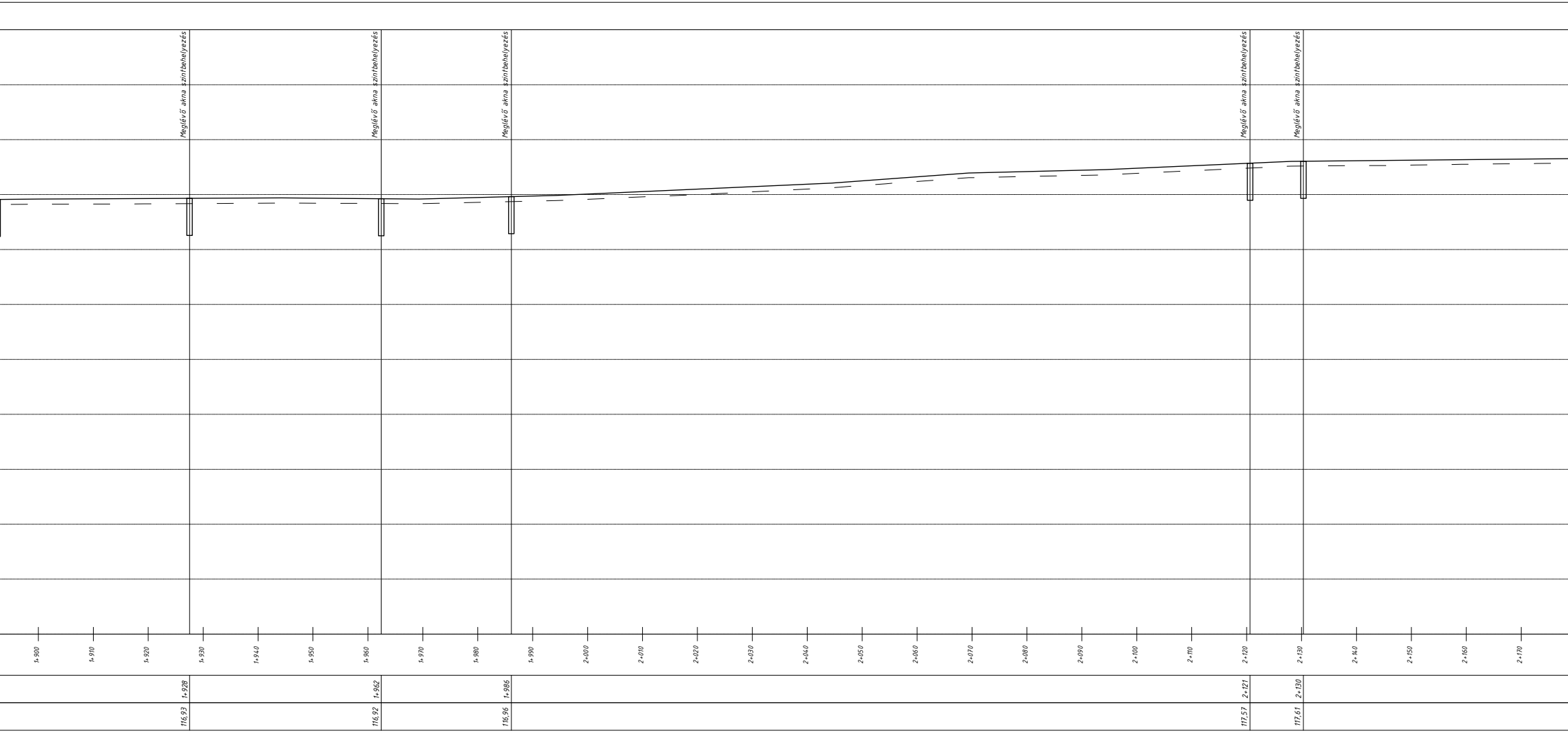
Meglévő akna szintbehelyezés
Meglévő akna szintbehelyezés
Meglévő akna szintbehelyezés
Meglévő akna szintbehelyezés
Meglévő akna szintbehelyezés
1+900
1+910
1+920
1+930
1+940
1+950
1+960
1+970
1+980
1+990
2+000
2+010
2+020
2+030
2+040
2+050
2+060
2+070
2+080
2+090
2+100
2+110
2+120
2+130
2+140
2+150
2+160
2+170
1+928
1+962
1+986
2+121
2+130
116,93
116,92
116,96
117,57
117,61

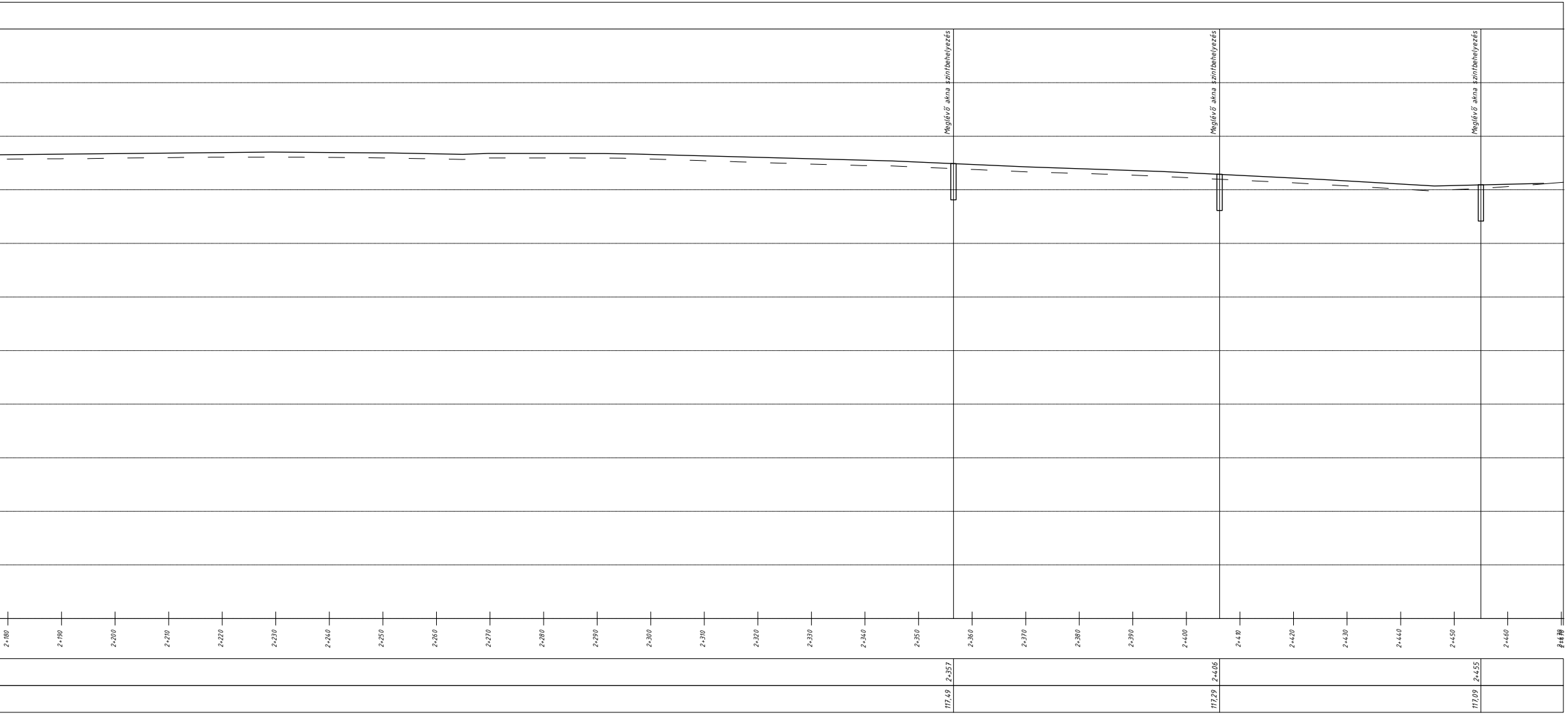
Meglévő akna szintbehelyezés
Meglévő akna szintbehelyezés
Meglévő akna szintbehelyezés
2+180
2+190
2+200
2+210
2+220
2+230
2+240
2+250
2+260
2+270
2+280
2+290
2+300
2+310
2+320
2+330
2+340
2+350
2+360
2+370
2+380
2+390
2+400
2+410
2+420
2+430
2+440
2+450
2+460
2+470
2+357
2+406
2+455
117,49
117,29
117,09

JELMAGYARÁZAT:

▯	*Meglévő akna átépítés, fedlap szintbehelyezés*
🟩	*Tervezett akna, DN600 öv víznyelőrácsos fedlappal (D400)*

Tervező szervezet:
CÍVIS KOMPLEX MÉRNÖK KFT
4030 Debrecen, Gizella utca 13/D
Tel.: 06-30-582-7229
E-mail: info@ckmkft.hu

CÍVIS KOMPLEX®
MÉRNÖK KFT

Megbízó: Nyíregyháza Megyei Jogú Város Önkormányzata 4401 Nyíregyháza, Kossuth tér 1.	Tervszám: CKM-042-6/2017	Dátum: 2017. december

Projekt azonosító: **TOP-6.1.5-15-NY1-2016-00002**

Projekt címe: **„Gazdaságfejlesztést és munkaerő-mobilitás ösztönzését szolgáló közlekedésfejlesztés Nyíregyháza délkeleti és délnyugati területein”**

Terv tárgya: **Nyíregyháza, Tünde utca felújítása**

Felelős Tervező: Horváth Zsolt KÉ-K/09-0777	
Tervezőmérnök: Mátis Péter	Tervezőmérnök: Gáva Dóra Gáva Dóra
Szakági tervező: TENDER TERV	*TENDER TERV KFT.* *4030 Debrecen, Óvoda u. 2.* *info@tenderterv.hu; +3630/48-36-618*
Felelős Tervező: Duró János VZ 09-1107	
Szerkesztő: Kiss Gábor	Szerkesztő: Füzesi Petra

VÍZÉPÍTÉS	Méretarány: Mh = 1:500 Mv = 1:50	Terv fajta: Kiviteli
Részművelet: **HOSSZ-SZELVÉNY**		Rajzszám: **6/4.**

A terv a CÍVIS KOMPLEX MÉRNÖK Kft. szellemi tulajdona.